

VÝKRES ŠIRŠÍCH VZTAHŮ - ODŮVODNĚNÍ ÚP NIVA

M 1 : 5 000
BŘEZEN 2024

základní členění území

- řešené území (obec Niva, okres Prostějov, Olomoucký kraj)
- hranice správních území obcí
- hranice správních území obcí s rozšířenou působností
- hranice krajů
- zastavitelné plochy (v řešeném území)

dopravní koridory nadmístního významu

- silnice II. třídy + označení *
- cyklotrasy *

koridory technické infrastruktury nadmístního významu

- návrh vedení elektro VVN 110 kV *
- zásobovací vodovodní řad *
- VTL plynovod *

vybrané limity využití území

- ochranné pásmo vodního zdroje
- ochranné pásmo vojenského újezdu Březina


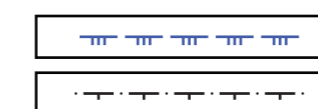
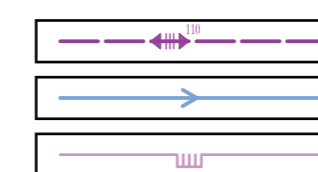
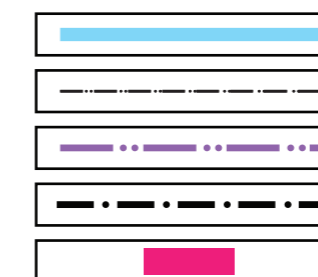
vybrané limity využití území - ochrana přírody a krajiny

- maloplošně chráněné území

nadregionální a regionální územní systém ekologické stability

- nadregionální biokoridor *
- nadregionální biocentrum *
- regionální biokoridor - návrh úpravy trasy RBK *
- regionální biocentrum *

* jevy jejichž závaznost je stanovena v ZÚR Olomouckého kraje



projektant

Ing. arch. Tomáš Pejpek

Na zákopě 322/62
779 00 Olomouc